

CANTON DE VAUD  
 COMMUNE DE CERNAZ  
**PLAN GENERAL  
 D'AFFECTATION**

SITUATION 1:5000

Approuvé par la Municipalité  
 dans sa séance du 21 novembre 1988

Soumis à l'enquête publique  
 du 6 janvier au 6 février 1989

Le Syndic: Le Secrétaire:

Le Syndic: Le Secrétaire:

Adopté par le Conseil général de  
 Cerniaz dans sa séance du 13 mars 1989

Approuvé par le Conseil d'Etat  
 dans sa séance du 22 DEC. 1989

Le Président: Le Secrétaire:


L'atteste, le Chancelier:




Payerne, le 2 juin 1988


Bureau technique  
 O. GILIANI & M. PERRIN  
 ingénieurs géomètres officiels  
 1630 Payerne

LEGENDE :

 Zone du village


 Zone intermédiaire

 Zone d'utilité publique

 Zone agricole

 Aire forestière

 Limite communale

 Secteur "S" de protection des eaux  
 (figuré à titre indicatif)

 Sites naturels d'intérêt général

