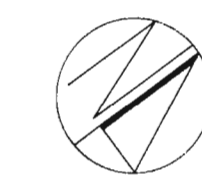


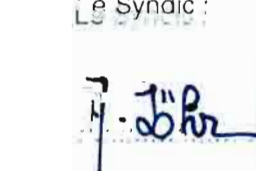

PLAN GENERAL D'AFFECTATION





ECHELLE 1:5'000

Approuvé par la Municipalité de Granges-près-Marnand dans sa séance du 18 Mars 1996

Soumis à l'enquête publique du 22 Mars 1996 au 22 Avr. 1996

Le Syndic :  Le Secrétaire : 

Le Syndic :  Le Secrétaire : 

Adopté par le Conseil communal de Granges-près-Marnand dans sa séance du 28 Oct. 1996

APPROUVE PAR LE DEPARTEMENT DES TRAVAUX PUBLICS, DE L'AMENAGEMENT ET DES TRANSPORTS, le 4 AVR. 1997

Le Président :  Le Secrétaire : 

Le Chef du Département : 

GEP-BROYE

FEVRIER 1996
Modif. février 1997

LEGENDE

-  Zone de village A
-  Zone de village B
-  Zone d'habitation collective
-  Zone d'habitation de faible densité
-  Zone d'activités
-  Zone de verdure et d'utilité publique
-  Zone de plan de quartier légalisé
-  Zone de gravière régie par plan d'extraction
-  Zone intermédiaire
-  Zone agricole
-  Secteur à prescriptions spéciales (voir fiches de secteur)
-  Aire forestière (limite à titre indicatif) (limite selon levé de lisière) (du 21.1.54 et du 2.7.54)
-  Site archéologique
-  Secteur "S" de protection des eaux
-  Aire à protéger (sites naturels et paysages d'intérêt général scientifiques)
-  Haies, bosquets, rideaux-abris
-  Limite communale

REFERENCE RPGA

- Art. 9
- Art. 9
- Art. 10
- Art. 11
- Art. 12
- Art. 13
- Art. 14
- Art. 15
- Art. 16
- Art. 17
- Art. 22
- Art. 18
- Art. 19
- Art. 20
- Art. 21

