









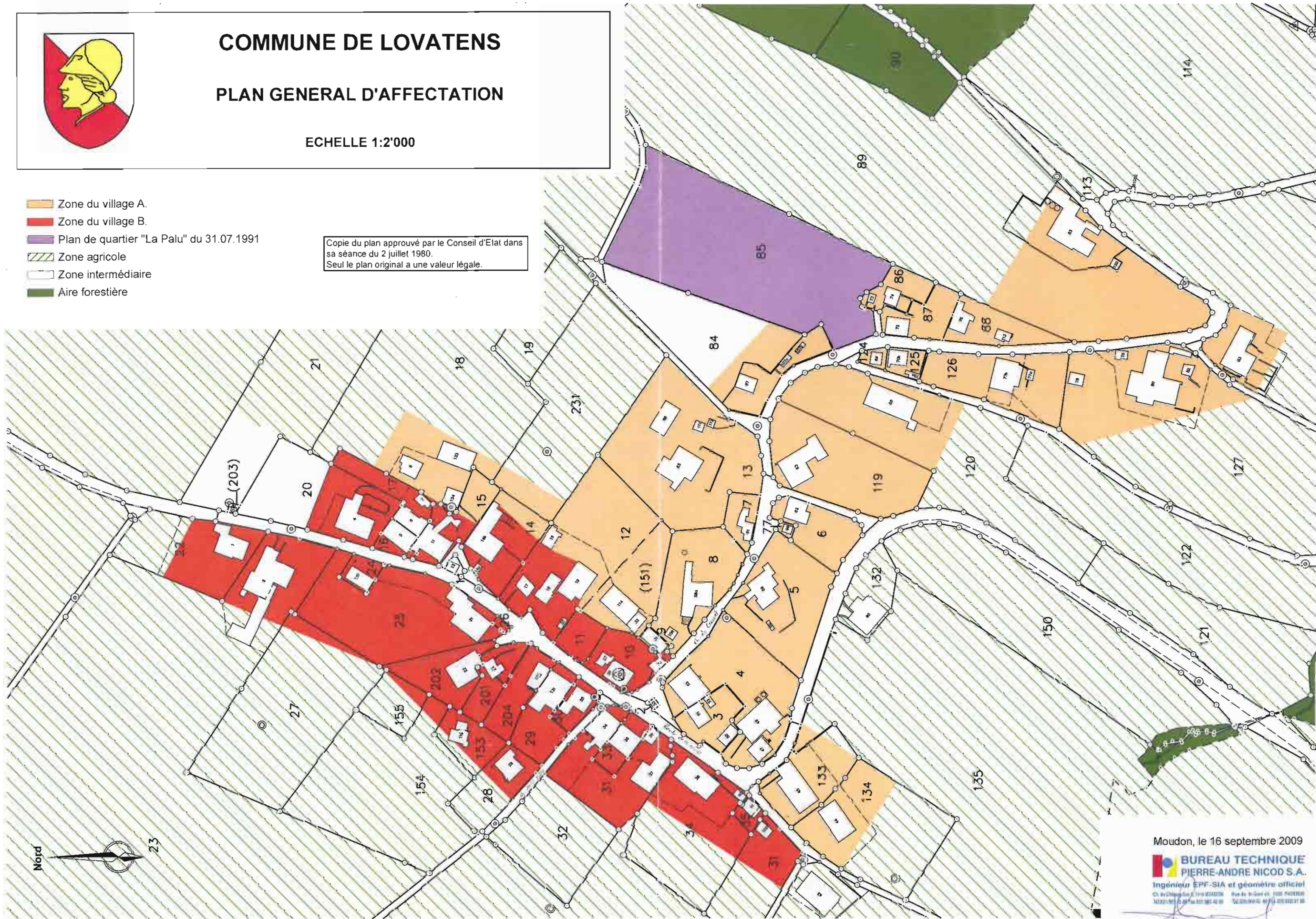
COMMUNE DE LOVATENS

PLAN GENERAL D'AFFECTATION

ECHELLE 1:2'000

-  Zone du village A.
-  Zone du village B.
-  Plan de quartier "La Palu" du 31.07.1991
-  Zone agricole
-  Zone intermédiaire
-  Aire forestière

Copie du plan approuvé par le Conseil d'Etat dans sa séance du 2 juillet 1980.
Seul le plan original a une valeur légale.



Moudon, le 16 septembre 2009

BUREAU TECHNIQUE
PIERRE-ANDRE NICOD S.A.

Ingenieur EPF-SIA et géomètre officiel
Ch. de Châlon 2, 1110 Moudon - Rue de la Gare 43, 1005 Payerne
Tél: 021 261 11 11 - Fax: 021 261 11 12