176203

COMMUNE DE VALBROYE

PLAN PARTIEL D'AFFECTATION "LE CANARD"

LOCALITE DE GRANGES-PRES-MARNAND

DECHETTERIE COMMUNALE

Approuvé par la Municipalité de Valbroye

le 15.04.2019

Le Syndic : Le Secrétaire :

Soumis à l'enquête publique à Valbroye

du 30.04.2019 au 30.05.2019

Le Syndic : Le Secrétaire :

Adopté par le Conseil communal de Valbroye

le 27.10.2019

Le Président : Le Secrétaire :

Approuvé par le Département compétent

La Cheffe du Département :

Lausanne, le - 5 NOV. 2020

IMPACT – CONCEPT SA
ENVIRONNEMENT GÉOLOGIE EAU ENERGIE

Echelle : 1'000

Format 63x52 cm

Date	Dessin	Visa
18.12.2017	NT	VB
13.11.2018	NT	VB
28.03.2019	NT	VB

LEGENDE

Périmètre du Plan partiel d'affectation "Le Canard"

Zone d'installations (para-) publiques

Secteur paysager

A titre indicatif

Accès

Périmètre d'implantation des constructions

PROPRIETAIRES

Commune	Parcelle	Propriétaire
Valbroye	*302*	*Bidiville Pierre*
Valbroye	*303*	*Bidiville Pierre*

Plan de base établi conformément aux données cadastrales fournies par

NPPR ingénieurs et géomètres SA
Ch. château-Sec 6 / CP 186
1510 Moudon

Authentifié le 3 avril 2018 Signature .....

1:1000

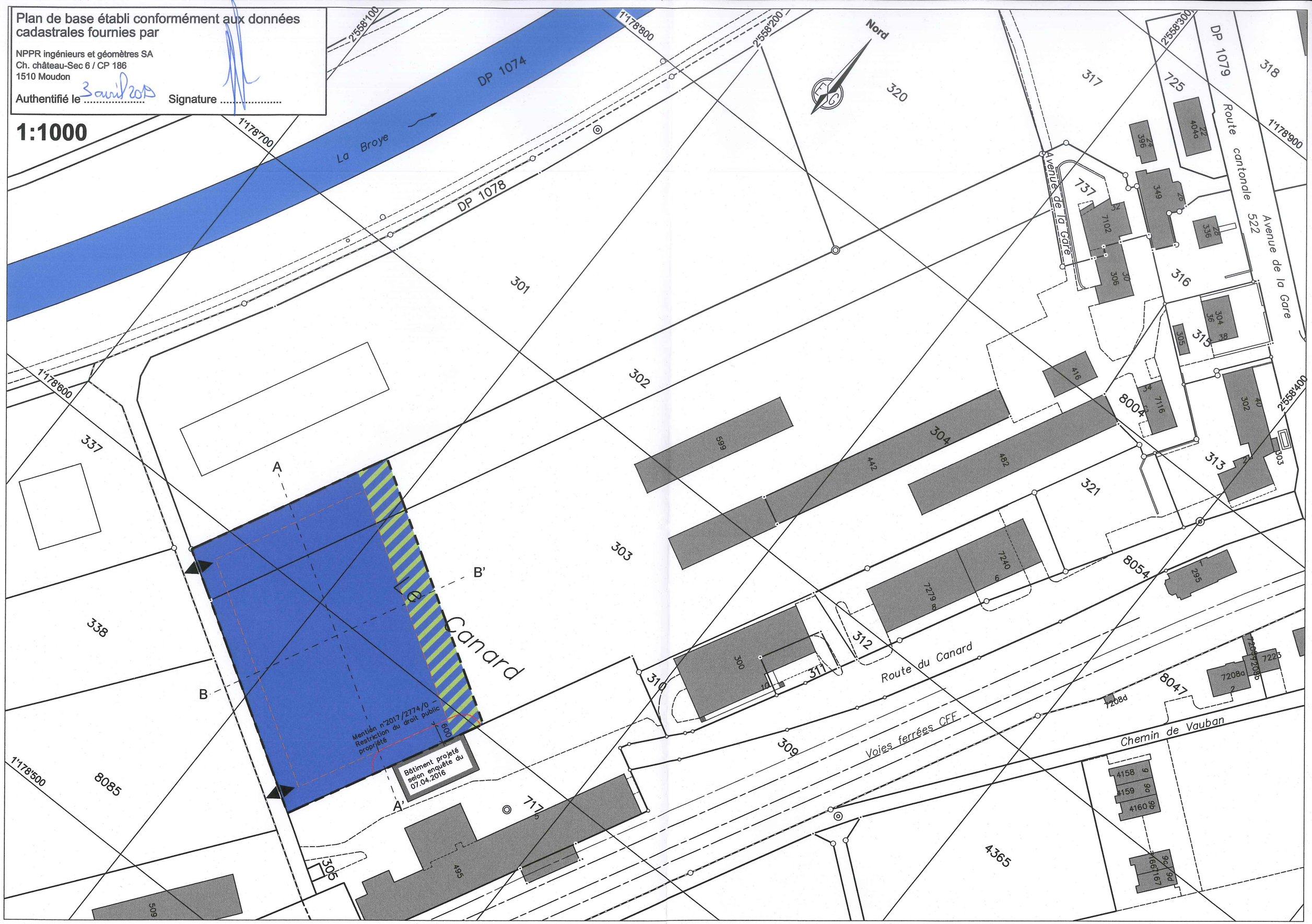

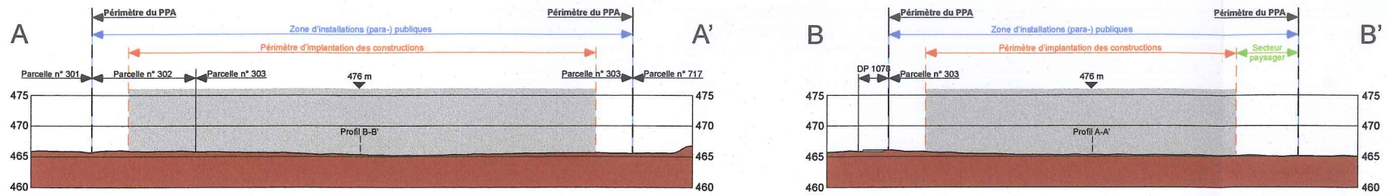

PROFILS 1:1'000

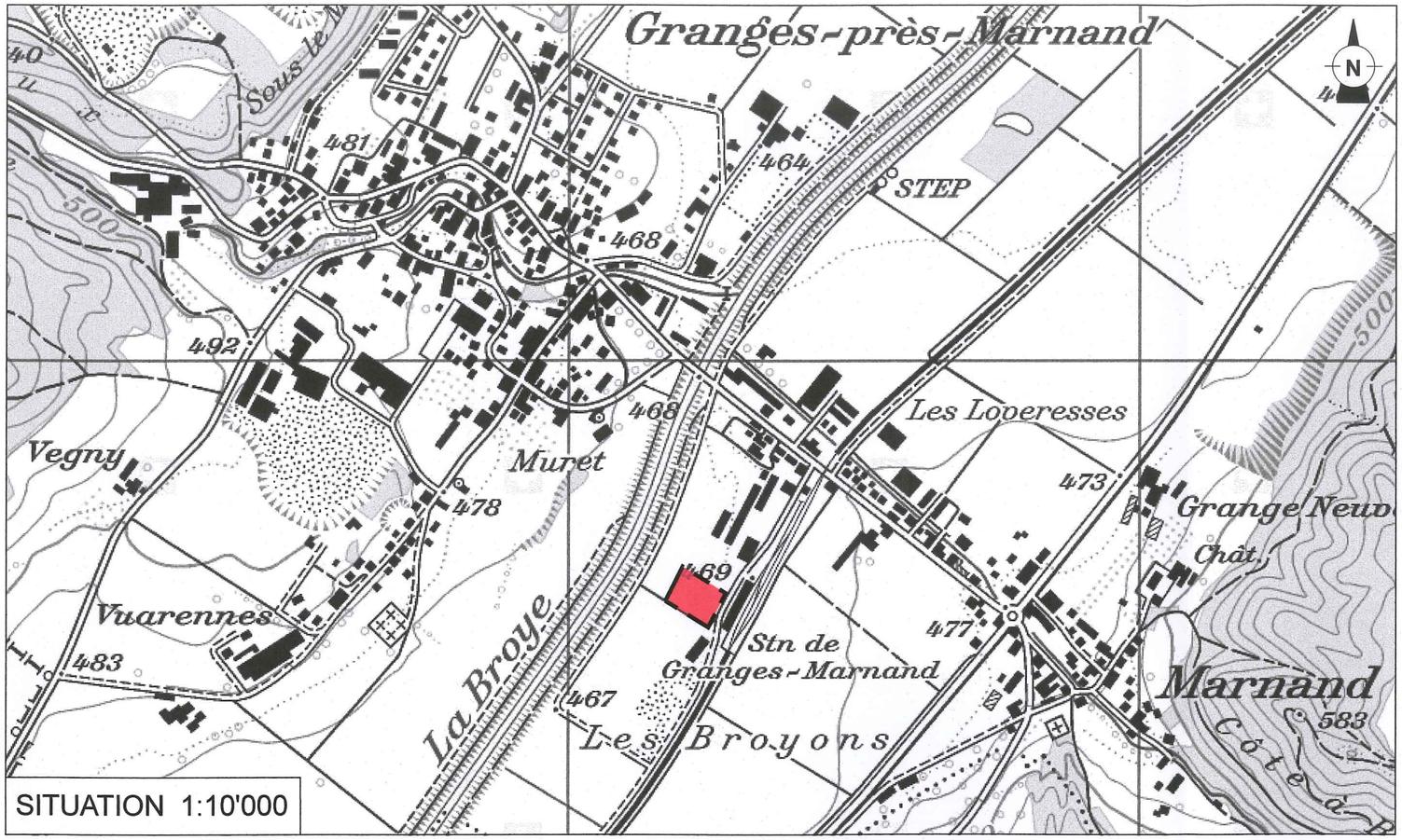

SITUATION 1:10'000

PLAN PARTIEL D'AFFECTATION «LE CANAPP»

COMMUNE DE VALBROYE

176203