


COMMUNE DE LUCENS



Plan lié au Plan Général d'Affectation (PGA) Constatation de la lisière forestière par l'inspecteur forestier le 8 juin 2006 aux lieux-dit « Champs de la Croix », « Au Clonsel »

1 : 1'000

Approuvé par la Municipalité
dans sa séance du 2 juillet 2012

Soumis à l'enquête publique
du 12 juillet 2012 au 10 août 2012

L'attestent, au nom de la Municipalité:

Le Syndic

La Secrétaire

Géodonnée © Etat de Vaud
Plan établi sur la base des données cadastrales du 4 novembre 2013 et authentifié par :

Pierre-André NICOD, ingénieur EPF-SIA et géomètre officiel


Moudon, le 5 novembre 2013


NICOD + PERRIN
INGÉNIEURS ET GÉOMÈTRES

Ch. Château-Sec 6 Rue du Temple 9
1510 Moudon 1530 Payerne
Tél. 021/905 15 88 Tél. 026/662 41 11
Fax 021/905 46 30 Fax 026/662 41 12

Plan n° 18854.37

LEGENDE

 Nature "forêt" selon le plan cadastral

 Lisière forestière constatée par
l'inspecteur des forêts le 8 juin 2006

